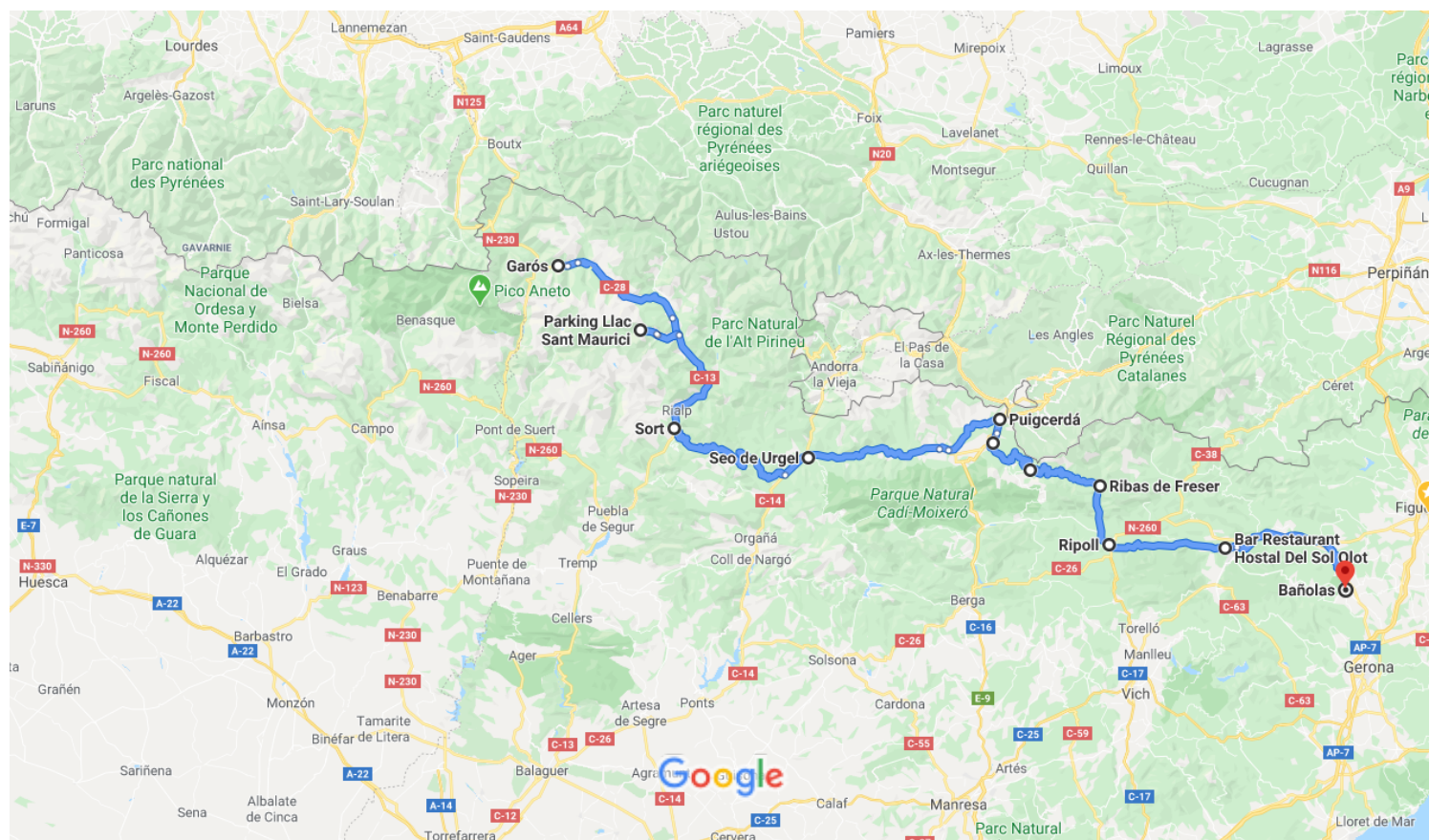


# Google Maps de Garós a Bañolas

En coche 316 km, 5 h 41 min



Datos del mapa ©2020 Google, Inst. Geogr. Nacional 20 km

## Garós

25539, Lérida

**Sigue por Carrer Carretera;Ag. Garos hasta C-28.**

44 s (240 m)

1. Dirígete hacia el sur en Carrèr dera Carretèra hacia Carrer Carretera;Ag. Garos

12 m

2. Gira a la izquierda hacia Carrer Carretera;Ag. Garos

230 m

**Sigue por C-28 hasta Carrer Sant Maurici/LV-5004.**

43 min (41,5 km)

3. Incorporate a C-28

1,8 km

4. En la rotonda, toma la segunda salida y continúa por C-28


2,2 km

5. En la rotonda, toma la primera salida y continúa

- 5. En la rotunda, toma la primera salida y continúa por C-28  
33,8 km
- ↑ 6. Continúa por Carrer Carretera/C-13 (indicaciones para La Guingueta D'Àneu/Sort)  
3,7 km

**Sigue por Carrer Sant Maurici/LV-5004 hasta Carr. d'Espot a Sant Maurici.**

16 min (11,0 km)

- ↱ 7. Gira a la derecha hacia Carrer Sant Maurici/LV-5004  
7,3 km
- ↱ 8. Carrer Sant Maurici/LV-5004 gira a la derecha hasta Carrer Barranco Solau  
120 m
- ↑ 9. Continúa por Carrer dels Encantats  
230 m
- ↱ 10. Gira a la derecha hacia Carrer de la Molina  
110 m
- ↱ 11. Gira ligeramente a la derecha  
290 m
- ↑ 12. Continúa por Carr. d'Espot a Sant Maurici  
 El destino está a la derecha.  
3,1 km

1 h (52,7 km)

## Parking Llac Sant Maurici


25597 Espot, Lleida

- ↑ 13. Dirígete hacia el este en Carr. d'Espot a Sant Maurici hacia Carrer de Suà  
3,1 km
- ↱ 14. Gira ligeramente a la derecha en Carrer de Suà  
300 m
- ↱ 15. Continúa por Carrer de la Molina  
400 m
- ↑ 16. Continúa por Carrer Sant Maurici/LV-5004  
7,2 km
- ↱ 17. Gira a la derecha hacia C-13  
26,2 km


40 min (37,2 km)

## Sort


25560, Lérida

-  18. Dirígete hacia el suroeste en Avinguda dels Comtes de Pallars/C-13 hacia Eje Pirenaico/N-260  


---

 3 m
-  19. Gira a la izquierda hacia Eje Pirenaico/N-260  


---

 44,7 km
-  20. En la rotonda, toma la segunda salida y continúa por Eje Pirenaico/N-260  

---

 6,2 km
-  21. Continúa recto hacia Av. del Valira/N-260a  

---

 81 m
-  22. Gira a la derecha hacia Avinguda del Salòria  


---

 300 m


52 min (51,3 km)

## Seo de Urgel


25700, Lérida

-  23. Dirígete hacia el norte en Avinguda del Salòria hacia Carrer de Joaquim Viola Lafuerza  


---

 300 m
-  24. Gira a la izquierda hacia Av. del Valira/N-260a  


---

 37 m
-  25. Gira a la derecha hacia Eje Pirenaico/N-260  


---


 230 m
-  26. En la rotonda, toma la segunda salida y continúa por Eje Pirenaico/N-260  

---

 30,5 km
-  27. En la rotonda, toma la segunda salida en dirección Eje Pirenaico/N-260  

---

 2,2 km
-  28. En la rotonda, toma la segunda salida y continúa por Eje Pirenaico/N-260  

 El destino está a la derecha.

---

 13,9 km

41 min (47,2 km)

## Puigcerdá

Girona

- ↑

29. Dirígete hacia el este por Eje Pirenaico/N-260

---

84 m
- 🔄

30. En la rotonda, toma la primera salida y continúa por Eje Pirenaico/N-260

---

2,9 km
- ↩

31. Gira a la izquierda para continuar por Eje Pirenaico/N-260

i

Continúa hacia N-260

---

46,0 km
- ↗

32. N-260 continúa hacia la derecha hasta Eje Pirenaico

---

400 m
- ↩

33. Gira a la izquierda hacia Carretera Bruguera/GIV-5263

---

31 m
- ↩

34. Gira a la izquierda hacia Passeig d'en A. Guimerà

---

350 m

1 h 4 min (49,7 km)

## Ribas de Freser

17534, Girona

- ↑

35. Dirígete hacia el suroeste en Passeig d'en A. Guimerà hacia Passeig d'en Salvador Mauri

---

350 m
- ↗

36. Gira a la derecha hacia Carretera Bruguera/GIV-5263

---

31 m
- ↩

37. Gira a la izquierda hacia Eje Pirenaico

---

12,6 km
- ↩

38. Gira a la izquierda hacia Ctra. de Ribes/N-260a

---

700 m
- ↩

39. Gira a la izquierda hacia Carrer de les Vinyes

---

120 m
- ↗

40. Gira a la derecha hacia Carrer de Sant Pere

---

42 m
- ↑

41. Continúa por Plaça Sant Eudald

---


5 m

---


17 min (13,9 km)

## Ripoll


17500, Girona

-  42. Dirígete hacia el sureste en Plaça Sant Eudald hacia Carrer dels Mercaders  


---



14 m
-  43. Gira a la izquierda para continuar por Plaça Sant Eudald  

---

31 m
-  44. Gira ligeramente a la derecha hacia Plaça Gran  

---

130 m
-  45. Gira a la izquierda hacia Carrer Macià Bonaplata/N-260a  

 Continúa hacia N-260a  
 El destino está a la izquierda.

---


28,4 km

---

38 min (28,5 km)

## Bar Restaurant Hostal Del Sol Olot


N-260a, 17800 Olot, Girona

-  46. Dirígete hacia el sureste en N-260a hacia Ctra. Sant Joan les Abadesses  


---

2 min (2,7 km)

### Sigue por A-26 hacia C-66. Toma la salida 65 desde A-26.

- 
- 13 min (20,2 km)
-  47. Continúa por A-26 (indicaciones para Figueres/Banyoles/Girona)  

---

18,7 km
  -  48. Toma la salida 65 hacia C-66, en dirección Girona  

---

1,5 km

### Sigue por C-66. Toma GIP-5121 hacia Carrer del Mercadal en Banyoles.

- 
- 14 min (12,1 km)
-  49. Continúa por C-66  

---


9,0 km
  -  50. Sal por GIP-5121 en dirección Banyoles Nord

---

**Estany**


---

1,9 km

-  51. En la rotonda, toma la primera salida en dirección Ctra. Figueres


---

210 m

-  52. En la rotonda, toma la tercera salida en dirección C-150a


---

400 m

-  53. Gira a la izquierda hacia Carrer de Mossèn Sala

---

92 m

-  54. Gira a la derecha hacia Carrer de Sant Martírià


---

160 m

-  55. Gira a la izquierda hacia Carrer Sant Antoni


---

140 m

-  56. Gira a la derecha en la 1.ª bocacalle hacia Carrer dels Valls

---

100 m

-  57. Gira a la izquierda hacia Carrer del Mercadal

---

52 m

---

30 min (35,0 km)

## Bañolas

17820, Girona

Estas indicaciones se ofrecen solo a modo de planificación. Es posible que las obras, el tiempo, el tráfico u otros factores hagan variar el estado de las carreteras respecto a los resultados del mapa, por lo que deberías tener en cuenta estos aspectos al planificar la ruta. Debes respetar todas las señales y los avisos relacionados con la ruta.