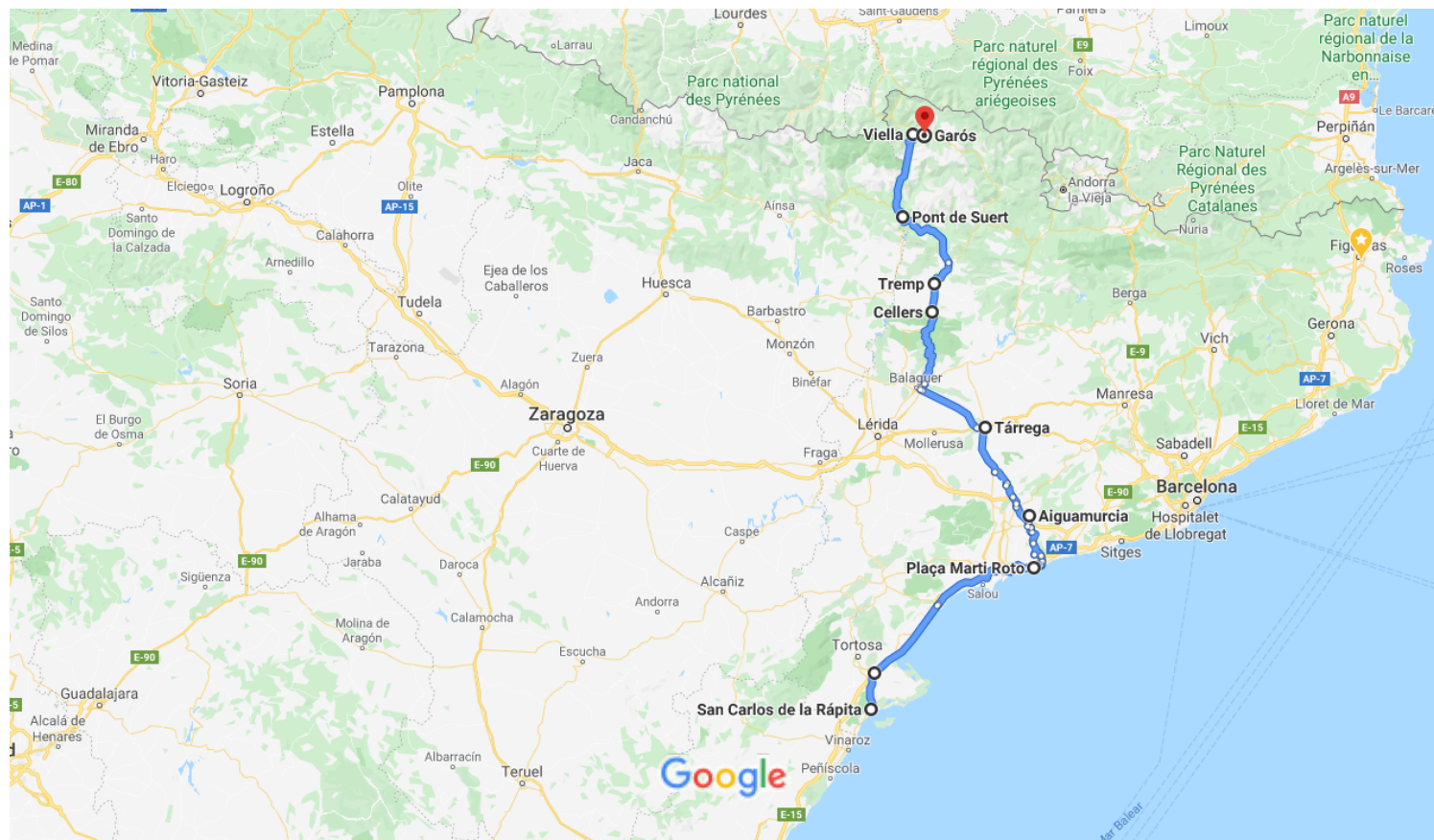


de San Carlos de la Rápita, Tarragona a
Garós

En coche 376 km, 5 h 46 min



Datos del mapa ©2020 Inst. Geogr. Nacional, Google

50 km

San Carlos de la Rápita

Tarragona

Toma N-340 hacia AP-7.

18 min (19,6 km)

1. Dirígete hacia el suroeste en Carrer del Marquès de Valterra hacia Carrer del Migdia
150 m
2. Gira a la derecha en la 2.^a bocacalle hacia Carrer del Comte de Floridablanca
83 m
3. Gira a la izquierda hacia Carrer del 12 d'Octubre
100 m
4. Continúa por Avinguda Jacint Verdaguer
250 m
5. Gira a la derecha hacia Avinguda Catalunya
 Pasa una rotonda
1,0 km
6. Gira a la derecha hacia N-340 (indicaciones para

Sant Carles de la Rápita Nord/Tarragona)

15,5 km



7. Toma la salida hacia N-235/Centre ciutat
L'aldea/C-42/Tortosa/E-15/AP-7

550 m



8. En la rotonda, toma la tercera salida en dirección
N-235

650 m



9. En la rotonda, toma la primera salida en dirección
C-42

1,3 km

Sigue por AP-7 y A-7 hacia Via Augusta/N-340. Toma la salida hacia Altafulla desde A-7.

51 min (83,3 km)



10. Incorpórate a AP-7

37,3 km



11. Toma la salida 38 hacia C-44/N-
340/L'Hospitalet/De L'Infant/Móra La Nova

750 m



12. En la rotonda, toma la cuarta salida A-7 en
dirección Cambrils/Tarragona

350 m



13. Incorpórate a A-7

44,5 km



14. Toma la salida hacia Altafulla

350 m

Conduce hasta Carrer Marqués de Tamarit/N-340 en Altafulla.

4 min (2,7 km)



15. Incorpórate a Via Augusta/N-340

26 m



16. En la rotonda, toma la segunda salida y continúa
por Via Augusta/N-340

[Continúa hacia N-340](#)

1,9 km



17. En la rotonda, toma la tercera salida en dirección
Carrer Marqués de Tamarit/N-340

[Pasa 2 rotondas](#)

800 m


1 h 13 min (106 km)


Plaça Marti Roto


43893 Altafulla, Tarragona



Toma N-340, T-210, T-211, T-202... y TP-2002 hacia TV-2005.


38 min (31,1 km)


-  18. Dirígete hacia el este en Carrer Marqués de Tamarit/N-340 hacia Camí de L'Hort de Pau


800 m
-  19. En la rotonda, toma la segunda salida en dirección N-340



2,2 km
-  20. En la rotonda, toma la segunda salida en dirección Passeig de Miramar/N-340


550 m
-  21. En la rotonda, toma la cuarta salida en dirección Ctra. de la Pobla de Montornès/T-210
 Pasa una rotonda


1,4 km
-  22. En la rotonda, toma la segunda salida y continúa por T-210


2,6 km
-  23. Continúa por T-211


4,0 km
-  24. Gira totalmente a la derecha hacia T-202

5,9 km
-  25. Continúa por Passeig Joan Creus Cañellas/T-204
 Continúa hacia T-204

5,9 km
-  26. En la rotonda, toma la tercera salida y continúa por T-204

2,4 km
-  27. Gira a la izquierda hacia C-51 (indicaciones para AP-2/Vila-Rodona/Valls)

1,3 km
-  28. En la rotonda, toma la primera salida en dirección TP-2002

1,6 km
-  29. En la rotonda, toma la segunda salida y continúa por TP-2002

2,4 km

Sigue por TV-2005 hasta TV-2006 en Aiguamúrcia.

2 min (1,2 km)

- 30. Gira a la derecha hacia TV-2005

1,2 km

- 31. Gira totalmente a la derecha hacia TV-2006

78 m

41 min (32,3 km)

Aiguamurcia

43815, Tarragona

Sigue por TV-2005 hasta TP-2002.

2 min (1,2 km)

- ↑ 32. Dirígete hacia el nordeste en TV-2006 hacia TV-2005

78 m

- ↶ 33. Gira totalmente a la izquierda hacia Carrer de les Cases Noves/TV-2005

 Continúa hacia TV-2005

1,2 km

Toma TV-2004, TP-2311 y T-233 hacia C-14 en Tàrraga.

49 min (51,5 km)

- ↶ 34. Gira a la izquierda hacia TP-2002

2,4 km

- ⦿ 35. En la rotonda, toma la primera salida en dirección TV-2004

8,4 km

- ⦿ 36. En la rotonda, toma la segunda salida en dirección Av. Gaudí/TV-2004

 Continúa hacia TV-2004

1,2 km

- ↑ 37. Continúa por TP-2311

3,8 km

- ⦿ 38. En la rotonda, toma la tercera salida y continúa por TP-2311

5,8 km

- ⦿ 39. En la rotonda, toma la primera salida y continúa por TP-2311

850 m

- 40. Gira a la derecha hacia Avinguda de la Conca/C-241d

64 m

- ↩ 41. Gira a la izquierda hacia Avinguda Pedrenya/T-233

 Continúa hacia T-233

8,1 km

- ➡ 42. Gira a la derecha hacia C-14 (indicaciones para Belltall/Tàrrega/Andorra)

20,8 km

51 min (52,7 km)

Tàrrega

25300, Lérida

Sigue por C-53 y C-13.

1 h 7 min (75,9 km)

- ↑ 43. Dirígete hacia el noroeste en Plaça del Carme/C-14 hacia Carrer del Raval del Carme

58 m

- ↩ 44. Gira a la izquierda hacia Av. de Catalunya/N-II

900 m

- 🔄 45. En la rotonda, toma la segunda salida en dirección Carrer de Josep Trepà i Galceran/N-II

2,2 km

- ➡ 46. Gira a la derecha hacia C-53

27,5 km

- ↗ 47. Gira ligeramente a la derecha hacia C-148a (indicaciones para Balaguer Nord/Àger)

1,0 km

- 🔄 48. En la rotonda, toma la primera salida en dirección C-13/C-26

2,8 km

- ↩ 49. Gira a la izquierda hacia C-13

41,4 km

Conduce hasta Carrer C; Ag. Selles en Cellers.

2 min (700 m)

- ↩ 50. Gira a la izquierda.

400 m

- ↩ 51. Gira a la izquierda.

80 m

- ↩ 52. Gira a la izquierda hacia Carrer C; Ag. Selles

120 m

- ↗ 53. Gira ligeramente a la derecha hacia Carrer C; Ag.

Selles

-
- ↑ 54. Continúa por Carrer C; Ag. Selles 63 m
-
- ↩ 55. Gira a la izquierda para continuar por Carrer C; Ag. Selles 57 m
-
- 10 m

1 h 9 min (76,6 km)

Cellers

25631, Lérida




- ↑ 56. Dirígete hacia el norte por Carrer C; Ag. Selles 170 m
- ↘ 57. Gira a la derecha para continuar en Carrer C; Ag. Selles 170 m
- ↘ 58. Gira a la derecha 400 m
- ↩ 59. Gira a la izquierda hacia C-13 11,4 km
- ↩ 60. Gira a la izquierda hacia Carrer Peressall
⚠ Vía de uso restringido 84 m
- ↑ 61. Continúa por Plaça Francesc Pujol
⚠ Vía de uso restringido 10 m

12 min (12,2 km)

Tremp

25620, Lérida






- ↑ 62. Dirígete hacia el este en Plaça Francesc Pujol hacia Carrer Soldevila
⚠ Vía de uso restringido 10 m
- ↑ 63. Continúa recto hacia Carrer Peressall
⚠ Vía de uso restringido 84 m
- ↩ 64. Gira a la izquierda hacia Plaça de la Creu/C-13
i Continúa hacia C-13

-
-  65. En la rotonda, toma la segunda salida en dirección Eje Pirenaico/N-260 12,8 km
-
-  66. Gira ligeramente a la derecha hacia N-230 37,4 km
-
-  67. Gira a la izquierda hacia Carrer del Camp de la Vila 850 m
-
- 92 m

53 min (51,2 km)

Pont de Suert




25520, Lérida



-  68. Dirígete hacia el suroeste en Carrer del Camp de la Vila hacia Carrer de la Canaleta 33 m
-
-  69. Carrer del Camp de la Vila gira a la izquierda hasta Carrer de la Canaleta 220 m
-
-  70. Gira a la izquierda hacia Avinguda de Victoriano Muñoz/N-230 37 m
-
-  71. Gira a la izquierda hacia Avinguda de Victoriano Muñoz/N-230 40,1 km
-  [Continúa hacia N-230](#)
-
72. Entra en la rotonda 38 m
-

39 min (40,4 km)

Viella

25530, Lérida

-  73. Dirígete hacia el suroeste hacia N-230 35 m
-
-  74. Sal de la rotonda en C-28 1,2 km
-
-  75. En la rotonda, toma la segunda salida en dirección Carr. Betren/C-28 3,7 km
-

-  76. Gira totalmente a la izquierda hacia Carrer Carretera;Ag. Garos
-
- 250 m
-  77. Gira a la derecha hacia Carrèr dera Carretèra
-
- 12 m

8 min (5,2 km)

Garós

25539, Lérida

Estas indicaciones se ofrecen solo a modo de planificación. Es posible que las obras, el tiempo, el tráfico u otros factores hagan variar el estado de las carreteras respecto a los resultados del mapa, por lo que deberías tener en cuenta estos aspectos al planificar la ruta. Debes respetar todas las señales y los avisos relacionados con la ruta.