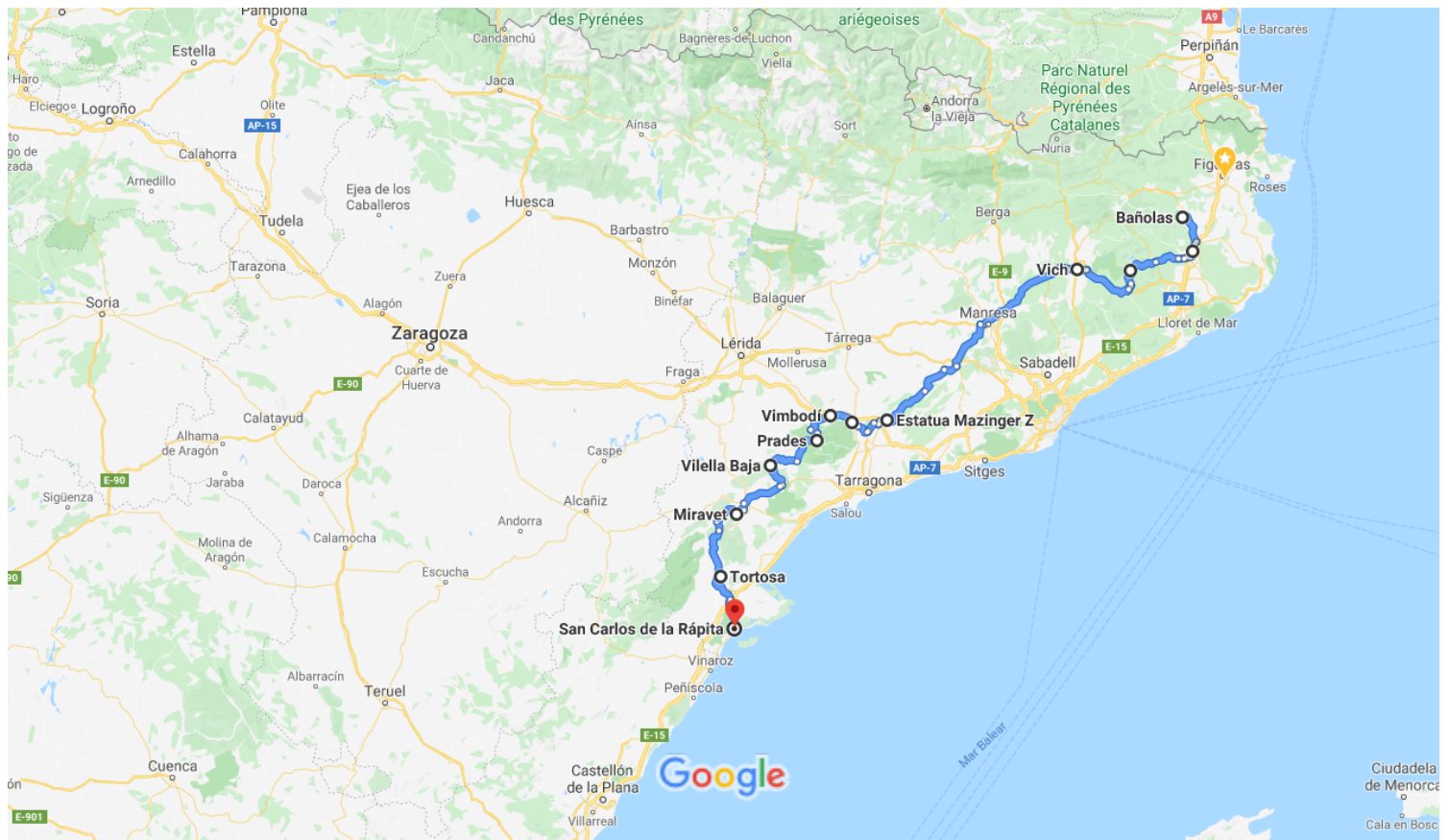




de Bañolas, 17820, Girona a San Carlos de la Rápita, Tarragona

En coche 414 km, 7 h 27 min

DIA 1, DE BANYOLES A SANT CARLES DE LA RAPITA



Datos del mapa ©2020 Inst. Geogr. Nacional, Google

50 km

Bañolas

17820, Girona

Toma Ronda del Monestir hacia Av. de la Farga.


3 min (1,1 km)

1. Dirígete hacia el este en Carrer Major hacia Placeta de Sant Pere
120 m
2. Continúa recto hacia Carrer de les Escrivanies
86 m
3. En Plaça del Teatre, continúa recto por Carrer del Puig
62 m
4. Carrer del Puig gira a la derecha hasta Carrer de Baix
180 m
5. Gira a la derecha hacia Ronda del Monestir
650 m


500 m

Toma C-66, N-IIa, N-141e, GI-542... y N-141d hacia Carrer de Montserrat en Vic.


1 h 48 min (91,4 km)

- 


6. En la rotonda, toma la tercera salida en dirección Av. de la Farga

260 m
- 


7. En la rotonda, toma la segunda salida y continúa por Av. de la Farga

500 m
- 


8. Continúa por Ctra. de Vilavenut

350 m
- 

9. Toma el ramal en dirección Girona

180 m
- 


10. Incorpórate a C-66

11,6 km
- 


11. Toma el ramal N-IIa en dirección Sarrià T/Figueraes/Girona

230 m
- 


12. Mantente a la derecha en la bifurcación, sigue las señales de N-II/Girona y pasa a N-IIa

750 m
- 


13. En la rotonda, toma la primera salida en dirección Avinguda de França/N-IIa

900 m
- 


14. En la rotonda, toma la primera salida y continúa por Avinguda de França/N-IIa

950 m
- 


15. En la rotonda, toma la tercera salida y continúa por Avinguda de França/N-IIa

1,1 km
- 

16. En Plaça de la Vila de Perpinyà, toma la primera salida hacia Avinguda del President Josep Tarradellas i Joan


1,0 km
- 


17. En Rotonda Josep Tarradellas i Joan, toma la segunda salida y continúa por Avinguda del President Josep Tarradellas i Joan


290 m
- 


18. En la rotonda, toma la tercera salida y continúa por Avinguda del President Josep Tarradellas i Joan



700 m


-  19. En Plaça de l'Assemblea de Catalunya, toma la primera salida y continúa por Avinguda del President Josep Tarradellas i Joan


 700 m
-  20. En Rotonda de Santa Eugènia, continúa recto por Carrer del Riu Güell


 280 m
-  21. En Rotonda Passeig d'Olot, toma la primera salida hacia Passeig d'Olot



 750 m
-  22. En la rotonda, toma la primera salida en dirección Passeig dels Països Catalans



 1,7 km
-  23. En la rotonda, toma la tercera salida en dirección GI-535
 [Pasa una rotonda](#)



 1,0 km
-  24. En la rotonda, toma la segunda salida en dirección N-141e


 2,2 km
-  25. En la rotonda, toma la segunda salida en dirección Carrer Major/N-141e


 10,8 km
-  26. En la rotonda, toma la cuarta salida en dirección Carrer de la Indústria/C-63


 120 m
-  27. Gira a la derecha hacia Carretera d'Osor/GI-542 (indicaciones para Les Mines d'Osor/Osor)
 [Continúa hacia GI-542](#)

 24,5 km
-  28. En la rotonda, toma la primera salida en dirección Carretera Arbúcies/GI-542
 [Pasa 2 rotondas](#)

 850 m
-  29. Gira a la derecha hacia Carretera Arbúcies/GI-550
 [Continúa hacia GI-550](#)

 4,0 km
-  30. Gira a la izquierda.

 240 m
-  31. Incorpórate a C-25

 22,1 km
-  32. Toma la salida 187 hacia N-141d, en dirección

Foigueroles/St. Julia de Vilatorrada/Caldetenes

280 m

33. En la rotonda, toma la cuarta salida en dirección N-141d

900 m

34. En la rotonda, toma la segunda salida y continúa por N-141d

1,4 km

35. En la rotonda, toma la tercera salida en dirección Ctra. de Sant Hilari/N-141d

900 m

**Sigue por Carrer de Montserrat. Toma Carrer del Bisbe
Torras i Bages hacia Carrer de Sant Miquel dels Sants.**

4 min (1,3 km)

36. En la rotonda, toma la segunda salida en dirección Carrer de Montserrat

650 m

37. En la rotonda, continúa recto por Carrer del Bisbe Torras i Bages

230 m

38. Gira a la izquierda hacia Carrer de Dues Soles

71 m

39. Mantente a la izquierda para continuar por Plaça de Don Miquel de Clariana

39 m

40. Continúa recto hacia Plaça de la Pietat

110 m

41. Gira a la derecha hacia Carrer dels Corretgers

75 m

42. Gira a la derecha hacia Plaça de Sant Felip

37 m

43. Gira ligeramente a la izquierda hacia Carrer de Sant Miquel dels Sants

68 m












1 h 55 min (93,8 km)

Vich

08500, Barcelona







Toma Passeig d'En Pep Ventura, C-154 y C-25d hacia C-25.

8 min (4,8 km)

-  44. Dirígete hacia el suroeste en Carrer de Sant Miquel dels Sants hacia Carrer de Sant Just
170 m
-  45. Gira a la derecha hacia Carrer de Sant Antoni Maria Claret
130 m
-  46. Gira a la izquierda hacia Parc Jaume Balmes
39 m
-  47. Gira a la derecha hacia Passeig de la Generalitat
160 m
-  48. Gira a la derecha hacia Parc Jaume Balmes
31 m
-  49. Continúa recto hacia Passeig d'En Pep Ventura
400 m
-  50. En la rotonda, toma la segunda salida y continúa por Passeig d'En Pep Ventura
210 m
-  51. En la rotonda, toma la segunda salida y continúa por Passeig d'En Pep Ventura
600 m
-  52. En la rotonda, toma la segunda salida en dirección Av. M S Salarich i Torrents/C-154
 [Continúa hacia C-154](#)
2,3 km
-  53. Continúa por C-25d
750 m

Sigue por C-25 y C-37 hasta Carrer a.

1 h 30 min (115 km)

-  54. Incorpórate a C-25
45,3 km
-  55. Toma la salida 130 hacia C-37, en dirección Tarragona/Igualada
750 m
-  56. Continúa por C-37
22,3 km
-  57. Utiliza el carril derecho para tomar la rampa N-IIa en dirección A-2/Manresa/Igualada/Castellolí
350 m
-  58. En la rotonda, toma la primera salida en dirección C-37
5,9 km
-  59. En la rotonda, toma la tercera salida en dirección

Ctra. de Valls/C-37

⚠ Partes de esta carretera pueden estar cerradas a ciertas horas o en ciertos días

14,6 km

- 📍 60. En la rotonda, toma la segunda salida y continúa por C-37

25,2 km

Sigue por Carrer a. Conduce hacia Carrer R.

3 min (1,3 km)

- ➡ 61. Gira a la derecha hacia Carrer a

900 m

- ⬅ 62. Gira a la izquierda hacia Calle Q

96 m

- 📍 63. En la rotonda, toma la primera salida en dirección Carrer Principal

79 m

- ➡ 64. Gira a la derecha hacia Carrer R

📍 El destino está a la izquierda.

210 m

1 h 41 min (121 km)

Estatua Mazinger Z

Carrer R, 8, 43811 Cabra del Camp, T

Sigue hasta TP-2311.

7 min (3,7 km)

- ↑ 65. Dirígete hacia el norte en Carrer R hacia Carrer Principal

190 m

- ⬅ 66. Gira a la izquierda hacia Carrer Principal

150 m

- 📍 67. En la rotonda, toma la primera salida

2,8 km

- ⬅ 68. Gira a la izquierda.


600 m



Conduce por Carrer de les Escoles y N-240. Toma la salida hacia Montblanc Est/C-14/Reus desde N-240.


22 min (16,5 km)


- ↙ 69. Gira ligeramente a la izquierda hacia TP-2311


750 m


-  70. Gira ligeramente a la derecha para continuar por TP-2311

 400 m
-  71. Gira a la derecha hacia Carr. de Figuerola/TV-2001
 [Continúa hacia TV-2001](#)

 2,0 km
-  72. Gira a la izquierda hacia Carrer de les Escoles


 4,3 km
-  73. Gira a la derecha

 650 m
-  74. Gira a la derecha hacia N-240

 6,8 km
-  75. Toma la salida hacia Montblanc Est/C-14/Reus

 1,6 km

Toma Av. Lluís Companys hacia Carrer Mare Vedruna en Montblanc.

- 2 min (1,4 km)
-  76. Mantente a la izquierda para seguir hacia Disseminat Ctra. Tarragona/Av. Lluís Companys.

 56 m
-  77. Continúa por Disseminat Ctra. Tarragona/Av. Lluís Companys
 [Continúa hacia Av. Lluís Companys](#)

 1,0 km
-  78. En la rotonda, continúa recto por Carrer Francesc Macià

 130 m
-  79. Continúa por Avinguda Manel Ribe

 100 m
-  80. Gira a la derecha hacia Carrer Mare Vedruna


 96 m

32 min (21,6 km)

Montblanc

43400, Tarragona

Toma Muralla de Sant Jordi hacia Ctra. Lleida/N-240.

- 5 min (2,4 km)
-  81. Dirígete hacia el noroeste en Carrer Mare Vedruna hacia Carrer Santa Coloma de Queralt

- ↑

82. Continúa por Muralla de Sant Jordi
52 m

↷

83. Gira a la derecha hacia Carrer Elionor d'Urgell
350 m

↑

84. Continúa por Baluard de Santa Anna
130 m

↑

85. Continúa por Plaça Santa Anna
220 m

↶

86. Gira a la izquierda hacia Muralla de Santa Anna
76 m

🔄

87. En la rotonda, continúa recto por Ctra. Lleida
300 m

🔄

88. En la rotonda, toma la segunda salida y continúa por Ctra. Lleida
700 m

🚶

89. Incorpórate a Ctra. Lleida/N-240
600 m

i

Continúa hacia N-240

6 min (9,0 km)

Sigue por Carrer Indústria. Toma Carrer Abat Porta hacia Plaça de Coma.

- ↶

90. Gira a la izquierda hacia Carrer Indústria
2 min (700 m)

↶

91. Gira a la izquierda hacia Carrer Abat Porta
210 m

↶

92. Gira a la izquierda para continuar por Carrer Abat Porta
190 m

↷

93. Gira a la derecha hacia Camí Vell del Codos
130 m

↷

94. Gira a la derecha hacia Plaça de Coma
120 m

55 m


13 min (12,1 km)


Vimbodí


43430, Tarragona


Toma Carrer Abat Porta hacia Carr. de Vallclara.


2 min (700 m)

-  95. Dirígete hacia el este en Plaça de Coma hacia Camí Vell del Codos

 55 m
-  96. Gira a la izquierda hacia Camí Vell del Codos


 120 m
-  97. Gira a la izquierda hacia Carrer Abat Porta


 300 m
-  98. Continúa por Carrer Indústria


 89 m
-  99. Continúa por Carr. de Vallclara


 120 m


Toma TV-7004 hacia T-700 en Prades.

-
- 23 min (20,2 km)
-  100. En la rotonda, continúa recto para seguir por Carr. de Vallclara

 900 m
 -  101. En la rotonda, continúa recto por TV-7004

 11,2 km
 -  102. En la rotonda, toma la tercera salida en dirección Carrer del Camp de Poblet/TV-7005

 [Continúa hacia TV-7005](#)


 3,8 km
 -  103. Gira a la derecha hacia T-700


 4,3 km


 25 min (20,9 km)


Prades


43364, Tarragona


-  104. Dirígete hacia el sur en Carretera de l'Espluga/T-700 hacia Carrer de la Senyora


 [Continúa hacia T-700](#)

 200 m
-  105. Continúa por Carrer de la Muralla/T-701

 [Continúa hacia T-701](#)

 7,8 km
-  106. Gira a la izquierda hacia C-242

 10,2 km
-  107. Gira a la derecha hacia T-702

 16,7 km
-  108. Gira a la izquierda hacia Carrer Nou

-
- 400 m
- 109. Gira a la derecha hacia Carrer Freixinals
-
- 180 m
- 110. Gira a la derecha hacia Carrer Freixinals
-
- 25 m

47 min (35,4 km)

Vilella Baja

43374, Tarragona

Toma Carrer Riu, Carrer de Catalunya y Carrer de Gratallops hacia T-710.

-
- 2 min (550 m)
- ↑ 111. Dirígete hacia el sur en Carrer Freixinals hacia Carrer Major
-
- 62 m
- ↶ 112. Gira a la izquierda hacia Carrer Major
-
- 38 m
- ↶ 113. Mantente a la izquierda para continuar por Carrer Riu
-
- 120 m
- 114. Gira totalmente a la derecha hacia Carrer de Catalunya
-
- 150 m
- ↶ 115. Gira a la izquierda hacia Carrer de Gratallops
-
- 210 m

Sigue por T-710, N-420 y T-324 hasta Carrer de la Creu.

-
- 40 min (39,6 km)
- 116. Gira a la derecha hacia T-710
-
- 13,7 km
- 117. Gira a la derecha hacia Carr. de Reus/N-420a
- [Pasa una rotonda](#)*
-
- 1,2 km
- ⤴ 118. Incorpórate a N-420
-
- 17,7 km
- ♀ 119. En la rotonda, toma la tercera salida en dirección Ctra. Móra/T-324
- [Continúa hacia T-324](#)*
-
- 2,8 km
- 120. Gira a la derecha para continuar en T-324
-
- 4,2 km

↑ 121. Continúa recto hacia Carrer de la Creu
5 s (5 m)

42 min (40,2 km)

Miravet

43747, Tarragona

Sigue por T-324 y N-230c hasta C-43.

17 min (13,1 km)

↑ 122. Dirígete hacia el nordeste en Carrer de la Creu hacia T-324
5 m

↶ 123. Gira a la izquierda hacia T-324
7,5 km

↑ 124. Continúa por N-230c
5,7 km

Toma C-12 hacia Av. de Catalunya en Tortosa.

22 min (26,5 km)

📍 125. En la rotonda, toma la tercera salida en dirección C-43
4,4 km

↘ 126. Gira a la derecha hacia C-12
22,0 km

Sigue por Av. de Catalunya. Toma Av. de Cristòfol Colom y Rambla Felip Pedrell hacia Plaça d'Agustí Querol.

6 min (1,5 km)


📍 127. En la rotonda, toma la tercera salida en dirección Av. de Catalunya
280 m


↘ 128. Av. de Catalunya gira a la derecha hasta Carrer d'Hernán Cortés
110 m


↶ 129. Gira a la izquierda hacia Av. de Cristòfol Colom
450 m


↑ 130. Continúa por Pont de l'Estat
87 m

↘ 131. Pont de l'Estat gira a la derecha hasta Av. de la Generalitat
150 m

-  132. Gira a la derecha hacia Plaça de la Pau

 49 m
-  133. Gira a la derecha hacia Rambla Felip Pedrell

 200 m
-  134. Gira a la derecha hacia Carrer del Bisbe Aznar

 96 m
-  135. Carrer del Bisbe Aznar gira a la derecha hasta Plaça d'Agustí Querol


 48 m


44 min (41,1 km)


Tortosa


Tarragona

Toma Carrer Llarg de Sant Vicent y Carrer d'Amposta hacia Ctra. Antigua de València/C-12.

-
- 3 min (1,2 km)
-  136. Dirígete hacia el suroeste en Plaça d'Agustí Querol hacia Plaça de la Constitució


 14 m
 -  137. Plaça d'Agustí Querol gira a la derecha hasta Pont de l'Estat


 280 m
 -  138. Gira a la izquierda hacia Carrer Llarg de Sant Vicent


 450 m
 -  139. Continúa por Carrer d'Amposta


 450 m





Sigue por C-12 y N-340 hacia N-340a. Toma la salida hacia Sant Carles de la Ràpita Nord/TV-3406/St. Jaume d'Enveja desde N-340.

-
- 20 min (24,1 km)
-  140. En la rotonda, toma la quinta salida en direcció Ctra. Antigua de València/C-12







 [Continúa hacia C-12](#)

 700 m
 -  141. En la rotonda, toma la tercera salida y continúa por C-12

 12,1 km
 -  142. Gira ligeramente a la derecha para continuar por C-12

-
- 3,4 km
-  143. En la rotonda, toma la tercera salida y continúa por C-12
-
- 1,3 km
-  144. En la rotonda, toma la segunda salida y continúa por C-12
-
- 110 m
-  145. Utiliza el carril derecho para incorporarte a N-340 por la rampa en dirección Sant Carles de la Ràpita/Castelló/València
-
- 6,0 km
-  146. Toma la salida hacia Sant Carles de la Ràpita Nord/TV-3406/St. Jaume d'Enveja
-
- 500 m

Sigue por N-340a. Toma Carrer de Sant Josep hacia Carrer del Marquès de Valterra en Sant Carles de la Ràpita.

-
- 5 min (2,8 km)
-  147. Continúa por N-340a
-
- 1,6 km
-  148. En la rotonda, toma la segunda salida en dirección Carrer de Sant Josep
-
- 850 m
-  149. En la rotonda, toma la primera salida en dirección Carrer de la Constància
-
- 120 m
-  150. Continúa por Av. dels Esports
-
- 58 m
-  151. Gira a la izquierda hacia Carrer de Tudó
-
- 87 m
-  152. Gira a la izquierda hacia Carrer del Marquès de Valterra
-
- 90 m

28 min (28,1 km)

San Carlos de la Ràpita

Tarragona

Estas indicaciones se ofrecen solo a modo de planificación. Es posible que las obras, el tiempo, el tráfico u otros factores hagan variar el estado de las carreteras respecto a los resultados del mapa, por lo que deberías tener en cuenta estos aspectos

al planificar la ruta. Debes respetar todas las
señales y los avisos relacionados con la ruta.